

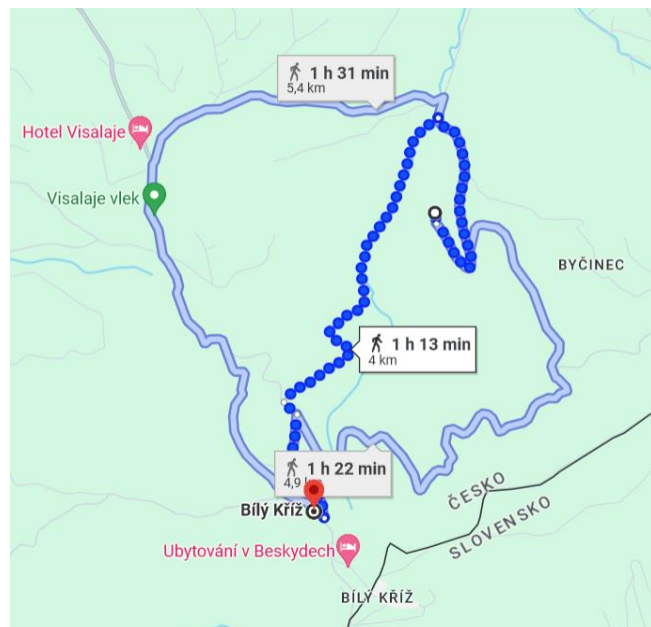
Kapitola VÝLETY:

Bílý kříž

<u>Vzdálenost:</u>	4 km od chaty
<u>Adresa:</u>	Bílý Kříž Staré Hamry 297 739 15 Staré Hamry
<u>Druh zábavy:</u>	Turistika
<u>Časová náročnost:</u>	1,5 hodiny

Horské středisko Bílý Kříž leží v samém srdci Moravskoslezských Beskyd na hranicích se Slovenskem. Osada dostala jméno podle bíle natřeného dřevěného kříže.

Důvod, proč zde byl kříž usazen, není přesně znám. Podle jedné z pověstí se jedná o hrob několika strážců hranic, portášů, kteří zde padli za oběť moru.

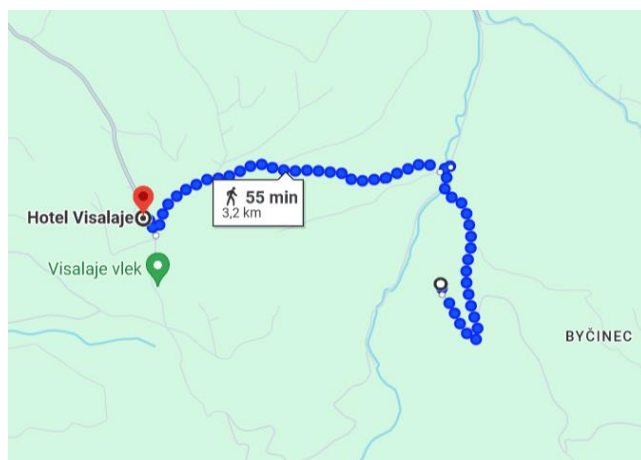


Visalaje

<u>Vzdálenost:</u>	3 km od chaty
<u>Adresa:</u>	Hotel Visalaje Krásná č.p. 255 739 04 Krásná
<u>Druh zábavy:</u>	Turistika
<u>Časová náročnost:</u>	1 hodinu

Visalaje jsou jedním z nejkrásnějších míst v Beskydech s magickým výhledem na Lysou horu.

Leží v nadmořské výšce přibližně 800 m mezi třemi významnými vrcholy a to nejvyšší horou Beskyd Lysou horou (1323 m. n. m.), Travným (1203 m. n. m.) a Bílým křížem (898 m. n. m.).



Gruň

Vzdálenost: 9 km od chaty

Adresa: Gruň

739 15 Staré Hamry

Druh zábavy: Turistika

Časová náročnost: 2,5 hodiny

Gruň je rozsáhlý horský hřeben v části Moravskoslezských Beskyd nazývaných Zadní hory.

Za jeho okraje se obecně považuje lokalita Kotoščina nedaleko Bílého Kříže a vrchol Příslop. Na hřebeni se mezi vrcholy Janíkula a Kozlena rozkládá osada Gruň, která spadá pod Staré Hamry.



Naučná stezka Prameny Morávky

Vzdálenost: 11 km od chaty

Druh zábavy: Turistika

Časová náročnost: 3 hodiny

Naučná stezka vychází od parkoviště v části Lipové a stoupá údolím řeky Morávky až k jejímu prameni. Cestou potkáte devět naučných tabulí věnovaných povodí Morávky - řece i lesům, výstavbě přehrady, historii obce Morávka či turistice.

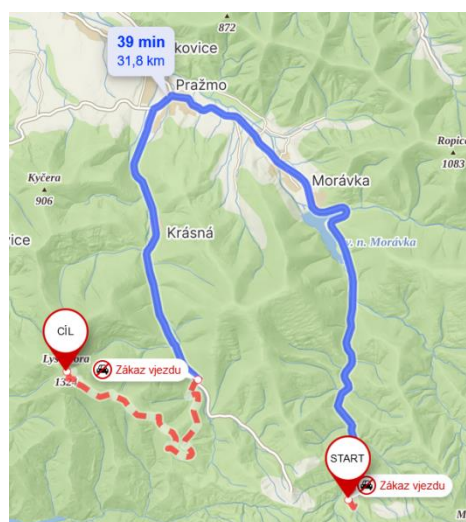
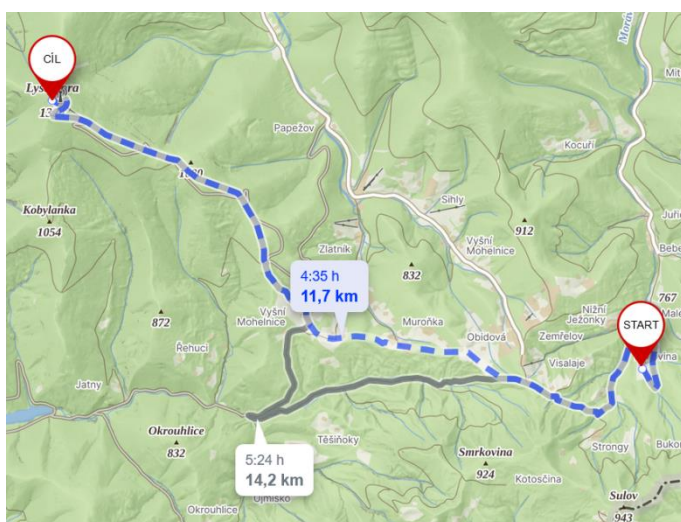
Zastávky:

1. Základní informace o stezce.
2. Historie výstavby přehrady a zatopeného území.
3. Povodí řeky Morávky.
4. Voda z Morávky - základ výroby piva RADEGAST.
5. Historie školství na Morávce.
6. Chráněná krajinná oblast Beskydy.
7. Historie turistiky na Morávce.
8. Z historie beskydských lesů.
9. Pramen a řeka Morávka.



Lysá hora (1324 m)

<u>Vzdálenost:</u>	12 km od chaty	23,5 km autem + 8,5 km pěšky
<u>Druh zábavy:</u>	Turistika	
<u>Časová náročnost:</u>	3 hodiny	1 hodina



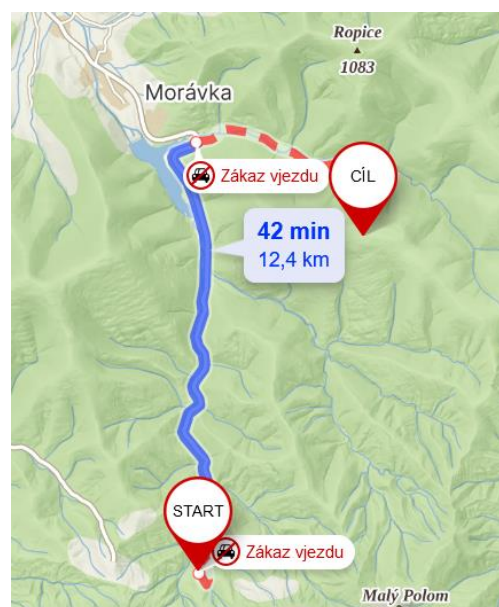
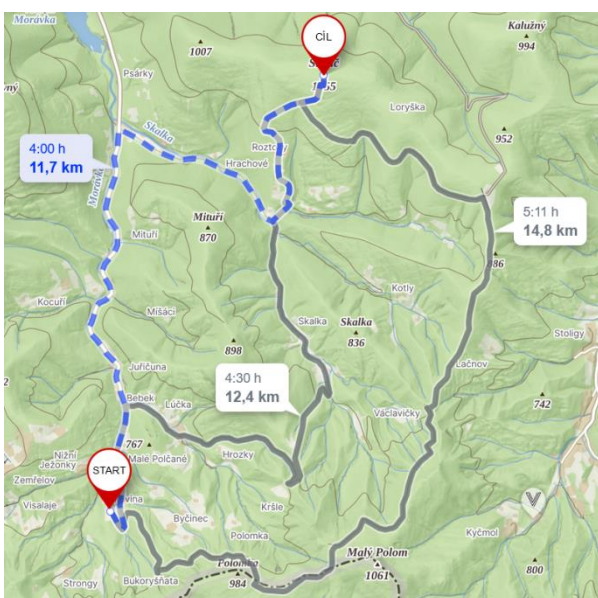
Lysá hora je nejvyšší hora Moravskoslezských Beskyd a Těšínska. Leží na rozhraní obcí Krásná, Malenovice, Ostravice a Staré Hamry. Vrchol Lysá hora 1324 m se rozděluje do čtyř rozsoch, přičemž nejznámější je severozápadní Lukšinec a severní Malchor. Nedaleko Lukšince se nacházejí Ondrášovy díry – podzemní pseudokrasové prostory. Když sejdete z Lysé přes Malchor, můžete navštívit




skautský památník na Ivančeně. V jižní oblasti se nachází chráněná přírodní rezervace Mazák se skalními útvary. Na vrcholu je meteorologická stanice, restaurace a telekomunikační věž.

Slavič (1055 m)

<u>Vzdálenost:</u>	12,5 km od chaty	9 km autem + 3,5 km pěšky
<u>Druh zábavy:</u>	Turistika	
<u>Časová náročnost:</u>	4,5 hodiny	1 hodina

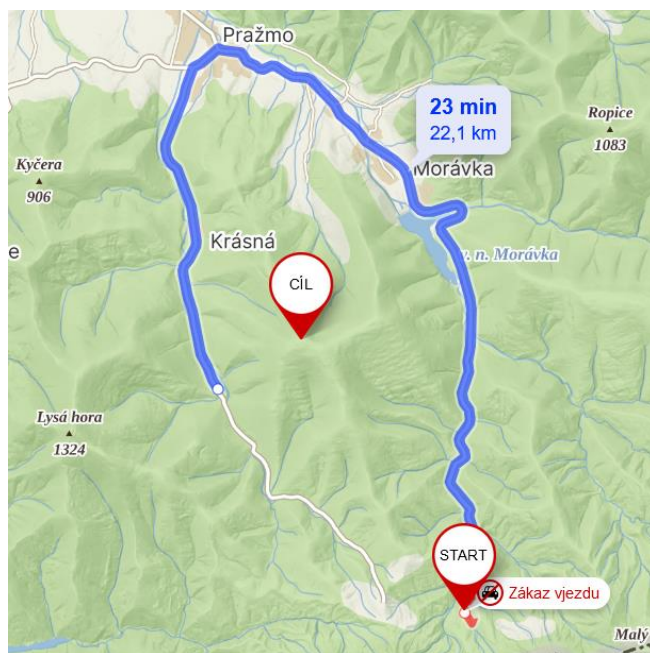
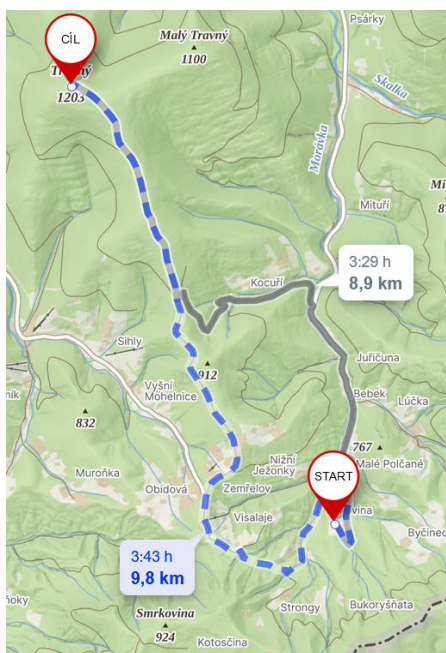


Vrchol ve výšce 1055 m n. m. je zalesněný, s omezenými výhledy na okolní masivy a na Slezské Beskydy. Na vrchol nevede žádná značená cesta, jen neznačená cesta. Pod Slavičem na východní straně je známá turistická Kolářova chata. V letních měsících jsou svahy Slaviče hojně porostlé borůvkami.



Travný (1203 m)

<u>Vzdálenost:</u>	9 km od chaty	20 km autem + 2 km pěšky
<u>Druh zábavy:</u>	Turistika	
<u>Časová náročnost:</u>	4 hodiny	0,5 hodiny



Vrchol Travný je mohutnou zalesněnou horou nacházející se v Moravskoslezských Beskydách, ležící nad údolím Mohelnice.

UPOZORNĚNÍ: Turistům přístup na vrchol dlouhodobě zakázán.

Důvod: Kvůli ochraně populace tetřeva hlušce zrušil Klub českých turistů na základě požadavku Lesů ČR od května modrou turistickou trasu vedoucí přes vrchol Travný v Beskydách. Lesníci tak chtějí ochránit kriticky ohrožené ptáky. Hlavní populace tetřeva v Česku žije na Šumavě. Aby se mu lépe dařilo i v Beskydách, zůstanou turistické značky na Travný zrušené zatím na pět let.

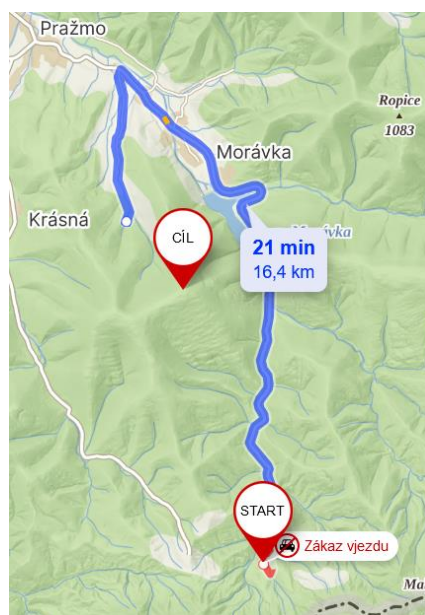
Zrušeny jsou tyto turistické trasy: (od 1. 5. 2020)

- **Modrá TZ od Prašivé je nyní ukončena na Přelači, a k TIM (turistické informační místo) Velký Travný, rozc. je značení zrušeno.**
- **Zelená TZ od TIM Komorní Lhotka je ukončena na TIM Pod Malým Travným, a úsek od Švarné Hanky je ukončen na TIM Plato. Mezi Platem a Malým Travným je značení zcela zrušeno.**

Ostatní zajímavosti mimo vrchol: partyzánský pomník a zbytky bunkru

Malý Travný (1089 m)

<u>Vzdálenost:</u>	11 km od chaty	14,5 km autem + 2 km pěšky
<u>Druh zábavy:</u>	Turistika	
<u>Časová náročnost:</u>	4 hodiny	0,5 hodiny

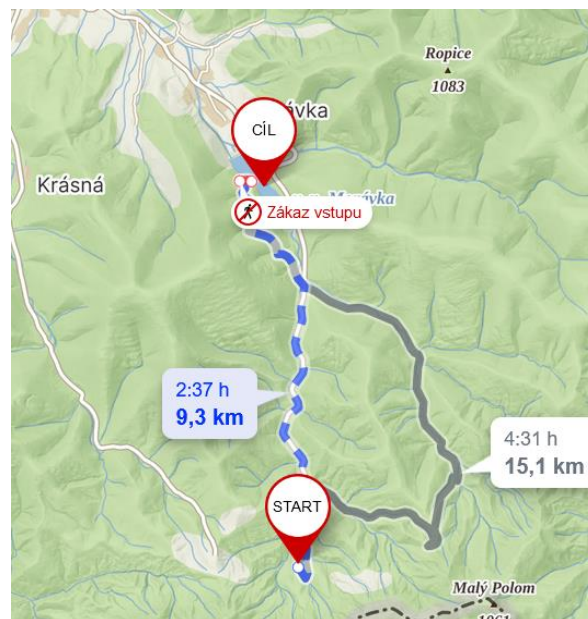


Vrchol Malý Travný (1099 m. n. m.) je součástí Moravskoslezských Beskyd a zvedá se jihozápadně nad vodní nádrží Morávka. Západním směrem od Malého Travného se zvedá vrchol Travný (1203 m. n. m.). Stráně vrcholku jsou porostlé lesem a na jižním úbočí pramení Travný potok. Kolem pramene Travného potoka bylo vyhlášeno chráněné území a to přírodní rezervace Travný potok, kterou tvoří smíšený porost bučiny s bohatým výskytem bylin v podrostu. Přes vrchol Malého Travného vede zelená turistická trasa z podhorské rekreační obce Morávka do horské osady Visalaje.



Vodní dílo Morávka

<u>Vzdálenost:</u>	16 km autem	9 km od chaty
<u>Adresa:</u>	GPS: 49,831089 18,266824	
<u>Druh zábavy:</u>	Turistika	
<u>Časová náročnost:</u>	20 minut autem	2,5 hodiny od chaty



Vodní nádrž Morávka je údolní přehradní nádrž na řece Morávce u stejnojmenné obce v Moravskoslezských Beskydech.

Hlavními účely nádrže jsou shromažďování zásob pro výrobu pitné vody a ochrana před povodněmi.

Okolí nádrže podléhá hygienické ochraně a koupání v ní není povoleno.



Adventure golf – Olešná

Vzdálenost: 23 km autem od chaty
Adresa: Nad Přehradou 2290
738 01 Frýdek - Místek
GPS: 49,663236 18,308753

Druh zábavy: Letní sport
Minigolf
Zábava pro celou rodinu
Dogfriendly

Časová náročnost: 2 hodiny

Kontakt: Tel.: + 420 739 850 959
Email: info@adventuregolf-olesna.cz



Adventure golf Olešná nabízí jedinečnou možnost užít si klasický golf zmenšený do velikosti minigolfových jamek. Hřiště je spíše zmenšeninou klasického golfového hřiště s různými vyvýšeninami, dolíky, boulemi nebo vodními jezírky. Navíc se zde hraje na vysoce kvalitní umělé golfové trávě.

Na hřišti může v jeden okamžik hrát až 35 hráčů. Celou sezónu jsou připraveny turnaje pro všechny věkové kategorie.

Součástí areálu je i posezení na terase s občerstvením.

Hned vedle areálu se nachází krytý aquapark Olešná.



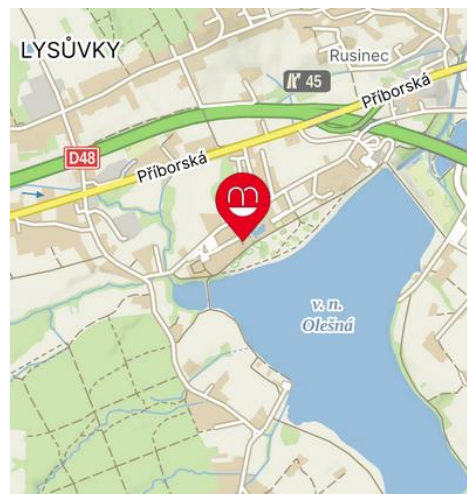
Komplex aquaparků Olešná

Vzdálenost: 23 km autem od chaty
Adresa: Nad Přehradou 2290
738 01 Frýdek - Místek
GPS: 49,663238 18,308744

Druh zábavy: Za každého počasí
Relaxace pro každý den
Zábava pro celou rodinu

Časová náročnost: 1,5 hodiny

Kontakt: Tel.: + 420 558 638 754
Email: sportplex@sportplex.cz



Komplex je umístěn v prostředí přehrady Olešná ve Frýdku – Místku s výhledem na panorama Beskyd a Lysou horu.

Krytý aquapark Olešná je schopen celoročně poskytnout nezapomenutelné zážitky dětem i dospělým s teplotou vody 30 °C. Naleznete zde spousty atrakcí, saunový svět, relax ve whirlpool nebo také různá cvičení. Letní aquapark je jeden z nejmodernějších a největších v České republice. Voda v bazénech je až na teplotu 28 °C. Aquapark nabízí tobogány, skluzavky, dětské brouzdaliště, masážní lavice nebo hřiště pro nohejbal a beachvolejbal.

Pro nejmenší návštěvníky je připraveno dětské brouzdaliště, které je umístěno v samostatné odhlučněné zóně s hloubkou vody 10 až 30 centimetrů a vodními atrakcemi

V rámci vstupu do Saunového světa mohou návštěvníci využít různé typy saun nebo si zvolit relaxaci prostřednictvím masáží.

Celková okamžitá kapacita letního aquaparku je 3 000 osob.



Vodní nádrž Olešná

Vzdálenost: 23 km autem od chaty
Adresa: Nad Přehradou
738 01 Frýdek - Místek
GPS: 49,659237 18,314835

Druh zábavy: Zábava pro celou rodinu
Koupání, vodní sporty
Cykloturistika

Časová náročnost: 3 hodiny

Kontakt: Tel.: + 420 558 646 888
Email: info@beskydy-info.cz



Vodní nádrž Olešná se nachází jihozápadně od Frýdku – Místku.

V prostředí přehrady si přijdou na své rodiny s dětmi například na obrovském dětském hřišti s workout zónou, milovníci vodních sportů, rybaření, cykloturistiky a výletů.

Nádrž je vhodná pro koupání, ale i vodní sporty jako například jachting nebo windsurfing. Pláže jsou travnaté s písčítým vstupem do vody.

Okolo nádrže vede stezka

sloužící jak pro cyklisty, tak i pro bruslaře. Kolem přehrady se nachází řada restaurací.



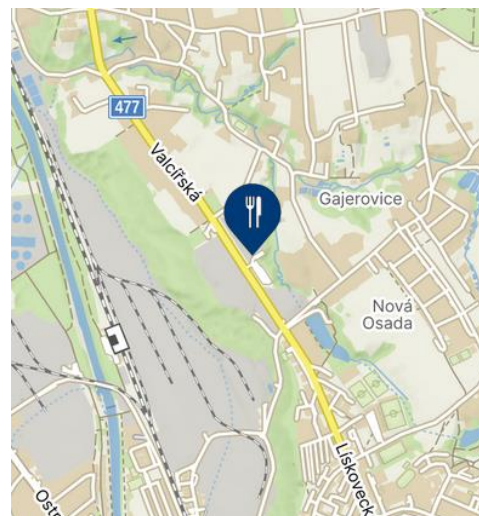
Návštěvnícké centrum Marlenka – exkurze za zázrakem z medu

Vzdálenost: 21 km autem od chaty
Adresa: Valcířská 434
738 01 Frýdek - Místek
GPS: 49,7013587 18,335955

Druh zábavy: Za každého počasí
Zábava pro celou rodinu
Exkurze

Časová náročnost: 1,5 hodiny

Kontakt: Tel.: + 420 734 412 657
Email: navstevnickecentrum@marlenka.cz



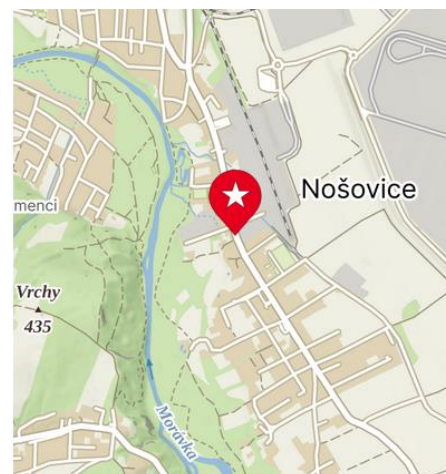
Poodhalit tajemství zázraku z medu, dortu Marlenka, můžete ve Frýdku-Místku, během komentované prohlídky výrobního procesu tohoto oblíbeného medového dortu. Součástí Návštěvníckého centra je i prodejna a kavárna Marlenka.

Program exkurze:

- Prezentace firemní historie a produktů Marlenka®,
- projekce dokumentárního filmu doprovázená výkladem,
- ochutnávka výrobků Marlenka® včetně kávy Marlenka Cafe a na vyžádání degustace Arménské brandy; pro celiakiy připravíme i ochutnávku bez lepku,
- komentovaná prohlídka výroby medových dortů Marlenka® – výroba probíhá vždy podle stanoveného denního plánu, proto není možné předem při rezervaci zaručit, kterou část produkce uvidíte v provozu,
- návštěva podnikové prodejny s možností výběru z kompletního sortimentu výrobků Marlenka® za zvýhodněné ceny – návštěvníci se vstupenkou mají nárok daný den na 10% slevu z ceny potravin značky Marlenka®.

Návštěva pivovaru Radegast

Vzdálenost: 11,5 km autem od chaty
Adresa: Nošovice 238
739 51 Nošovice
GPS: 49,746626 13,386083



Druh zábavy: Za každého počasí
Vhodné pro dospělé
Exkurze

Časová náročnost: 2 hodiny

Kontakt: Tel.: + 420 558 602 566
Email: exkurze.radegast@pilsner.sabmiller.com

Do pivovaru Radegast v Nošovicích nedaleko Frýdku-Místku můžete zavítat nejen na tradiční prohlídky pivovaru, ale také do Návštěvnického centra, které návštěvníky seznámí především s historií piva Radegast. Chybět nemůže ani prodejna s širokou nabídkou předmětů z kolekce Radegast.

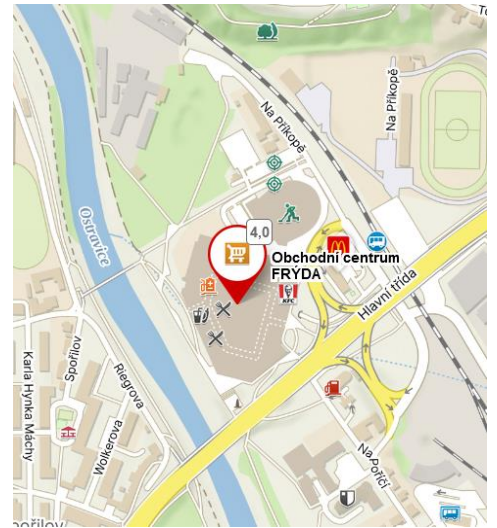
Kapacita ve skupině v případě prohlídky 10 - 40 osob.

Prohlídka lze absolvovat pouze s průvodcem.




Trampolínový park JumpCentrum

<u>Vzdálenost:</u>	19,4 km autem od chaty
<u>Adresa:</u>	Na příkopě 3727 738 01 Frýdek - Místek GPS: 49,694576 18,351560
<u>Druh zábavy:</u>	Za každého počasí Vhodné pro celou rodinu Sport, zábava
<u>Časová náročnost:</u>	2 hodiny
<u>Kontakt:</u>	Tel.: + 420 734 200 100 Email: info@jumpcentrum.cz



Moderní sportovní centrum nacházející se v OC Frýda, vhodné pro všechny lidi preferující aktivní styl života, zdravý pohyb či kvalitní trénink. Naleznete zde trampolíny, molitanové kostky, basketbalové koše, občerstvení a pro ty nejmenší dětskou hernu, kde si mohou zařadit. Rodiče si mohou dát něco dobrého na osvěžení v místním baru, free Wi-Fi a skvělou hudbu. Nad vším dohlíží tým profesionálů.



Muzeum meteoritů Frýdek – Místek

Vzdálenost: 20 km autem od chaty
Adresa: Náměstí Svobody 33
738 01 Frýdek - Místek
GPS: 49,675345 18,340186

Druh zábavy: Za každého počasí
Zábava pro celou rodinu
Exkurze

Časová náročnost: 0,5 hodiny

Kontakt: Tel.: + 420 703 121 091
Email: info@meteority.com




Muzeum s desítkami vystavených kusů meteoritů a tektitů z celého světa. Některé kusy je možno si i osahat. Naleznete zde všechny základní druhy meteoritů, které jsou staré miliony až miliardy let a k tomu několik desítek tektitů, včetně českých Vltavínů.

Přednášky a akce pro veřejnost, občerstvení a káva, možnost posezení, čtení knih k tématu a mnoho dalšího.



Další turistické cíle:

- Suché vodopády, nacházející se 12 km od chaty
- Mohelnický vodopád, nacházející se 16 km od chaty
- Horní mazácké skály, nachází se 16 km od chaty
- Satinské vodopády, nacházející se 17 km od chaty



Suché vodopády – 12 km



Mohelnické vodopády – 16 km



Horní mazácké skály – 16 km



Satinské vodopády – 17 km

